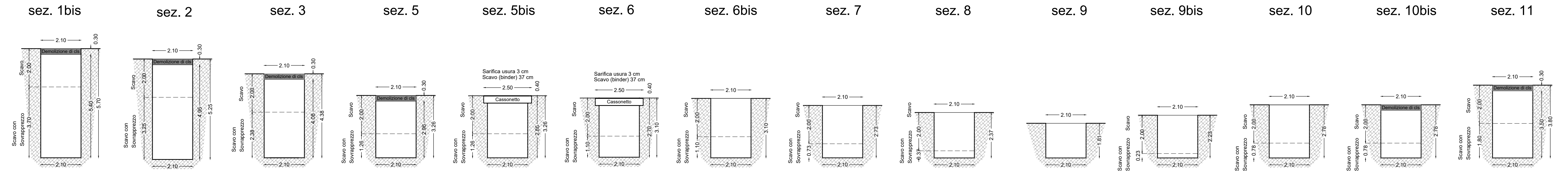
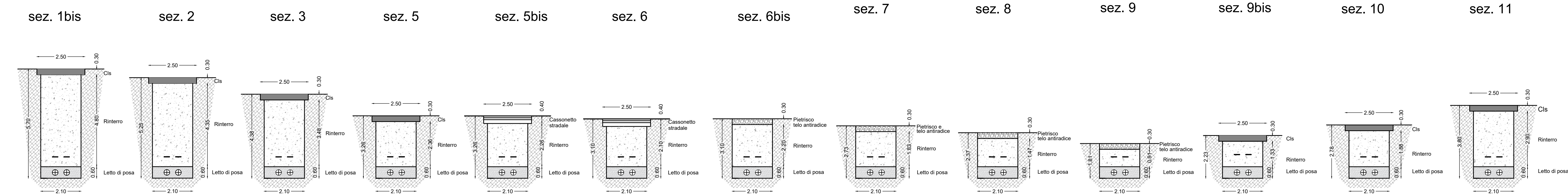


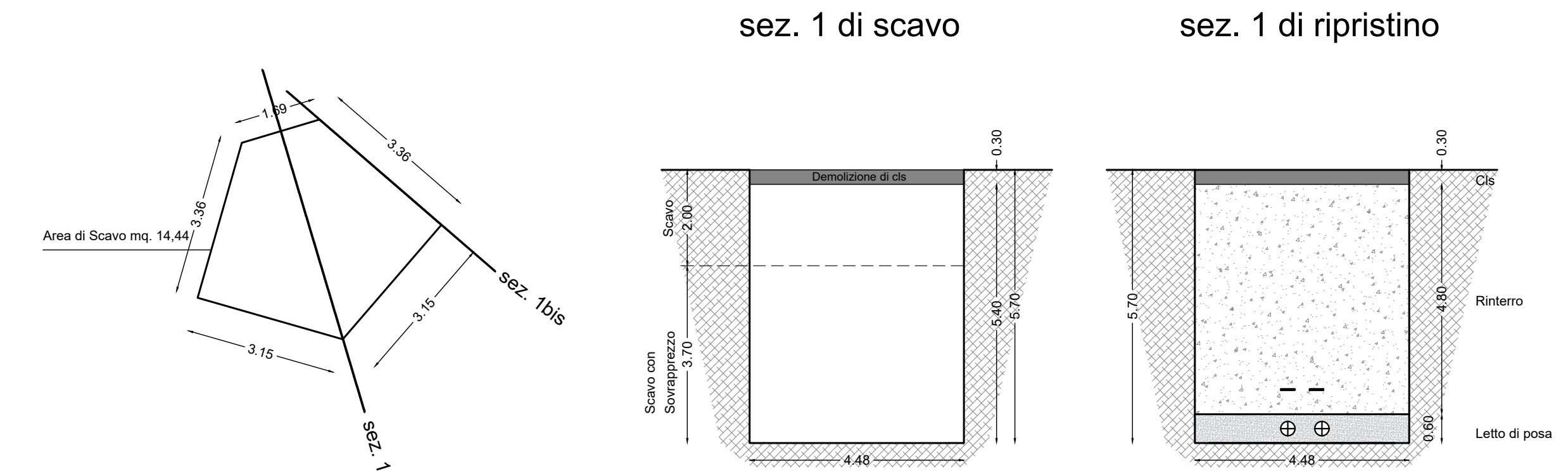
SEZIONI DEGLI SCAVI scala 1:100



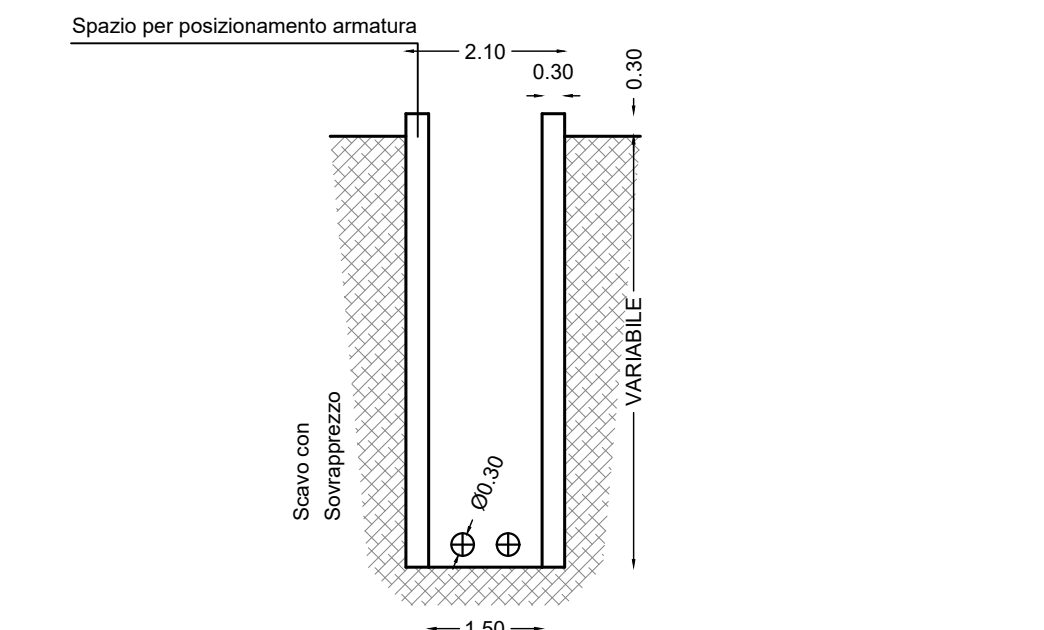
SEZIONI DEI RIPRISTINI scala 1:100



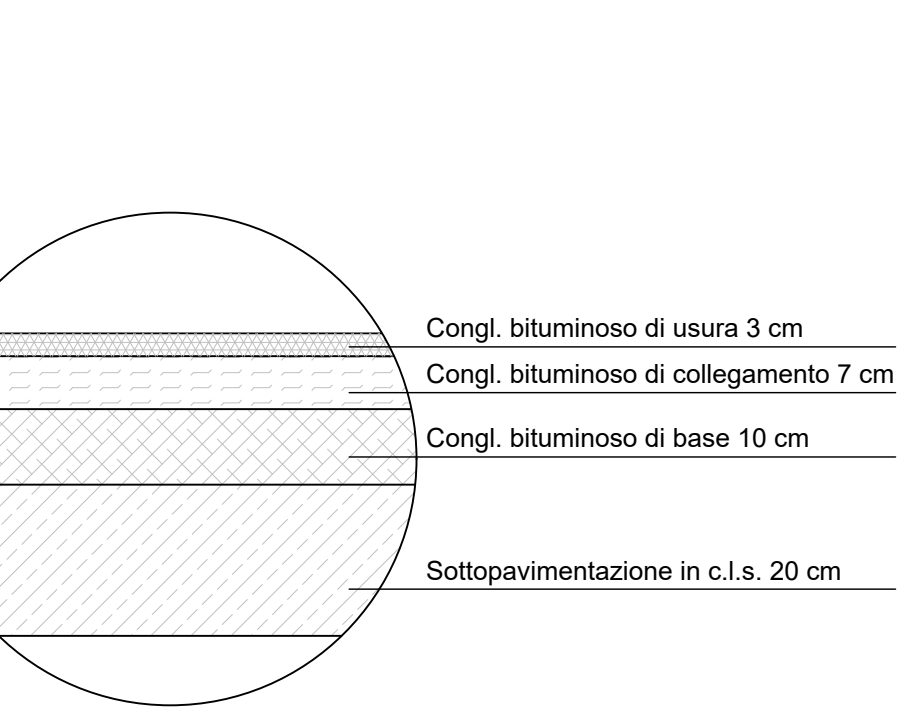
SCAVO E RIPRISTINO DEL FORO DA REALIZZARE PER L'ALLACCIO PER LA NUOVA CONDOTTA A QUELLA ESISTENTE scala 1:100




SEZIONE TIPO SCAVI
CON INDICAZIONE DELLA LARGHEZZA INTRODotta
PER IL POSIZIONAMENTO DELLE ARMATURE E LA
FUORIUSCITA DELLE STESSE DAL TERRENO DI CM 30,00
scala 1:100



PARTICOLARE RIPRISTINO
CASSONETTO STRADALE
scala 1:10



PLANIMETRIA DELLO SCAVO scala 1:500



REGIONE SICILIANA

COMUNE DI ROSOLINI

LAVORI DI: RIFACIMENTO E COMPLETAMENTO DELLO
SCHEMA ACQUEDOTTISTICO DI ROSOLINI GIÀ "I° LOTTO"
RIELABORATO QUALE PROGETTO DI COMPLETAMENTO.

PERIZIA DI COMPLETAMENTO DELLE OPERE ACQUEDOTTISTICHE
CON MIGLIORAMENTO IGIENICO SANITARIO

AGG.:	PLANIMETRIA E SEZIONI DI SCAVI E RIPRISTINI – INTERVENTI 2	DATA: GIUGNO 2020
ALLEGATO 2.7		SCALA Varie



PROGETTO DEFINITIVO-ESECUTIVO

STUDIO FC & RR v. Palermo, 332 MESSINA 090/361967