
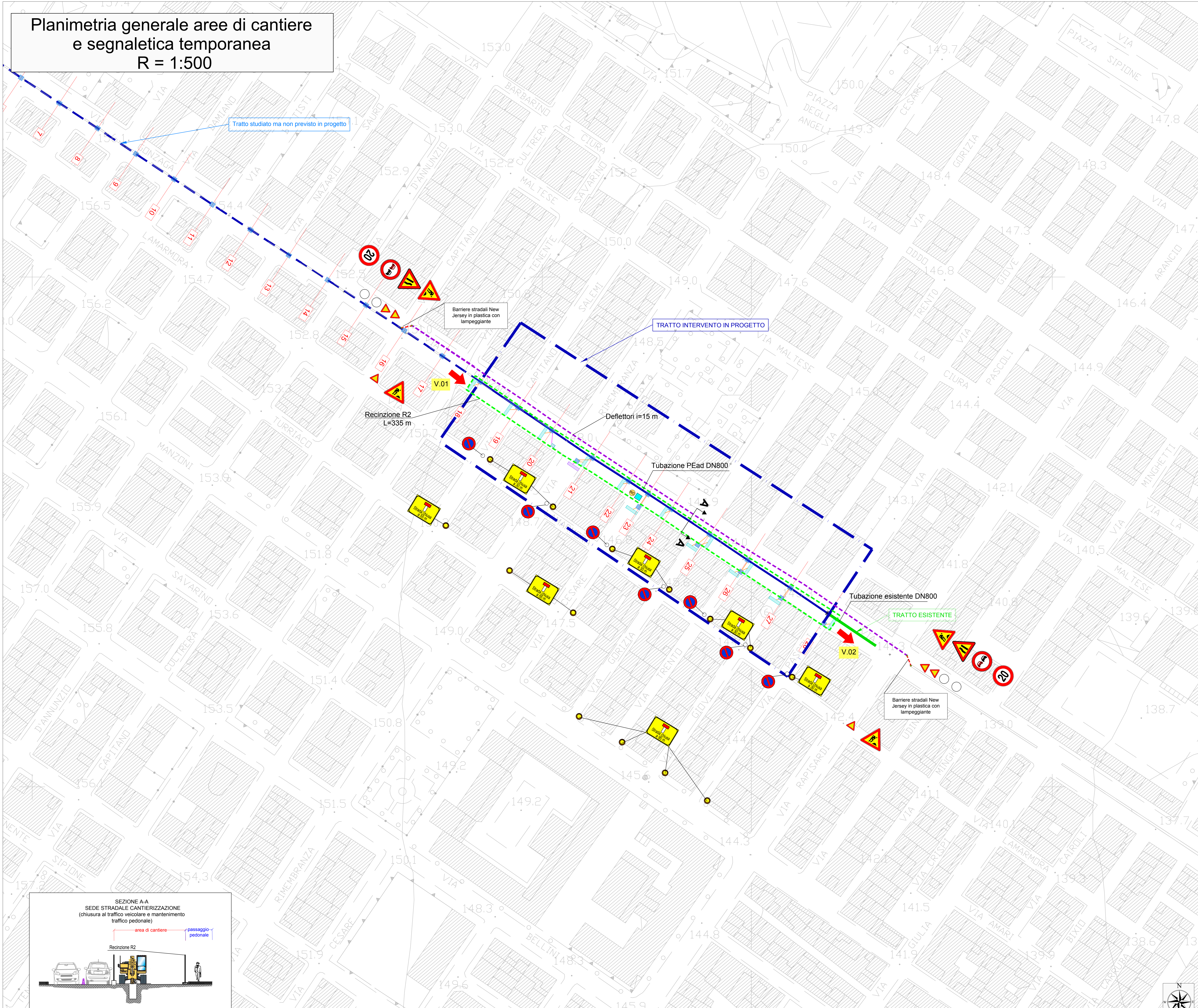
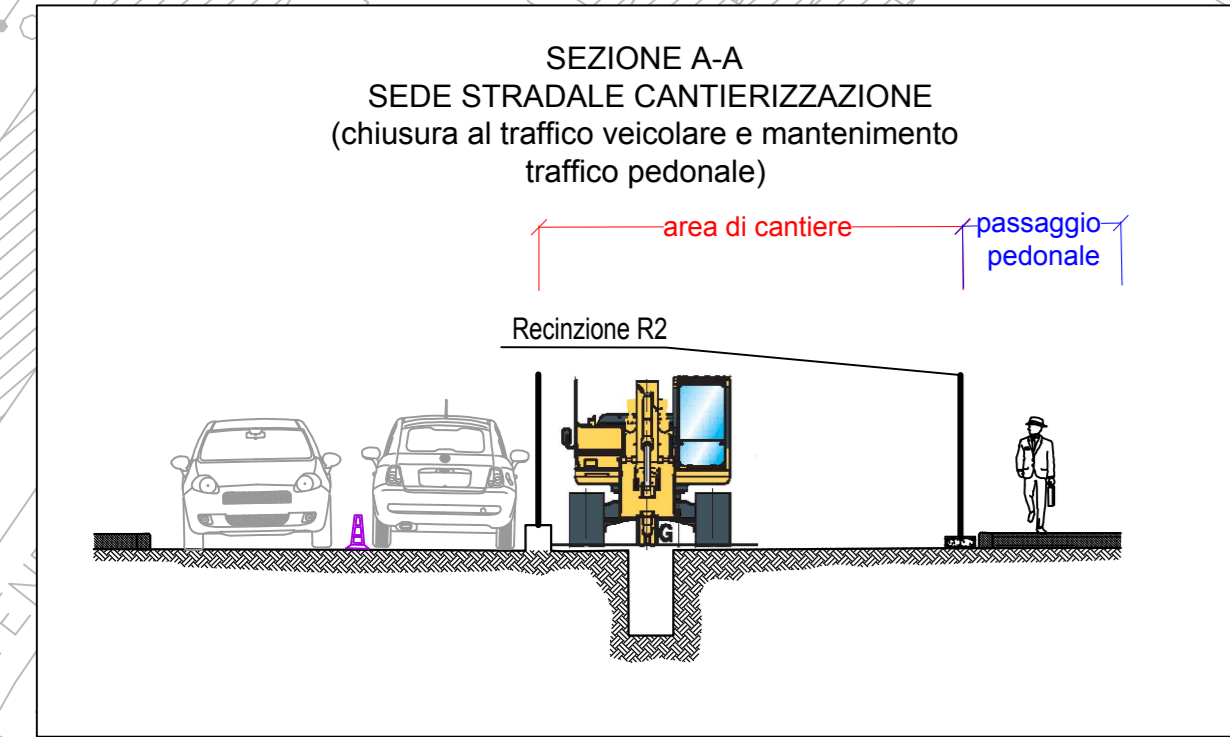


Planimetria generale aree di cantiere  
e segnaletica temporanea  
R = 1:500



**LEGENDA**

- Recinzione R2
- Parzializzazione carreggiata con deflettori
- Barriere New-Jersey in PVC
- WC chimico
- Tubazione in PEad DN 200 SN 8 kN/mq
- Tubazione in PEad DN 315 SN 8 kN/mq
- Tubazione in PEad DN 800 SN 8 kN/mq
- Tratto studiato ma non previsto in progetto
- Tratto esistente DN 800
- Pozzetto di linea
- Caditoia con griglia
- Caditoia a nastro
- Canaletta prefabbricata con griglia



REGIONE SICILIANA

COMUNE DI ROSOLINI  
Libero Consorzio Comunale di Siracusa

LAVORI DI "MITIGAZIONE DEL RISCHIO IDROGEOLOGICO NELL'AREA DEL CENTRO URBANO CON RACCOLTA DELLE ACQUE BIANCHE SUL PROLUNGAMENTO DI VIA GONZAGA DA VIA G. PASCOLI A VIA C. BATTISTI"

CUP: J2411800290001

**PROGETTO ESECUTIVO**

PROGETTISTI  
Ing. Calogero PALUMBO PICCIONELLO

IL GEOLOGO  
Gen. Giovanni BONANNI CONTI  
COORDINATORE PER LA SICUREZZA IN FASE DI PROGESCUZ  
Ing. Calogero PALUMBO PICCIONELLO  
IL RESP. DEL PROCEDIMENTO  
Geom. Salvatore SPERANZA

TITOLO ELABORATO:  
**PIANO DI SICUREZZA E COORDINAMENTO**  
Planimetria generale aree di cantiere  
e segnaletica temporanea

ELABORATO N°:  
**8.3**  
SCALA:  
1:500

REV.	DESCRIZIONE	DATA
A		
B		
C		