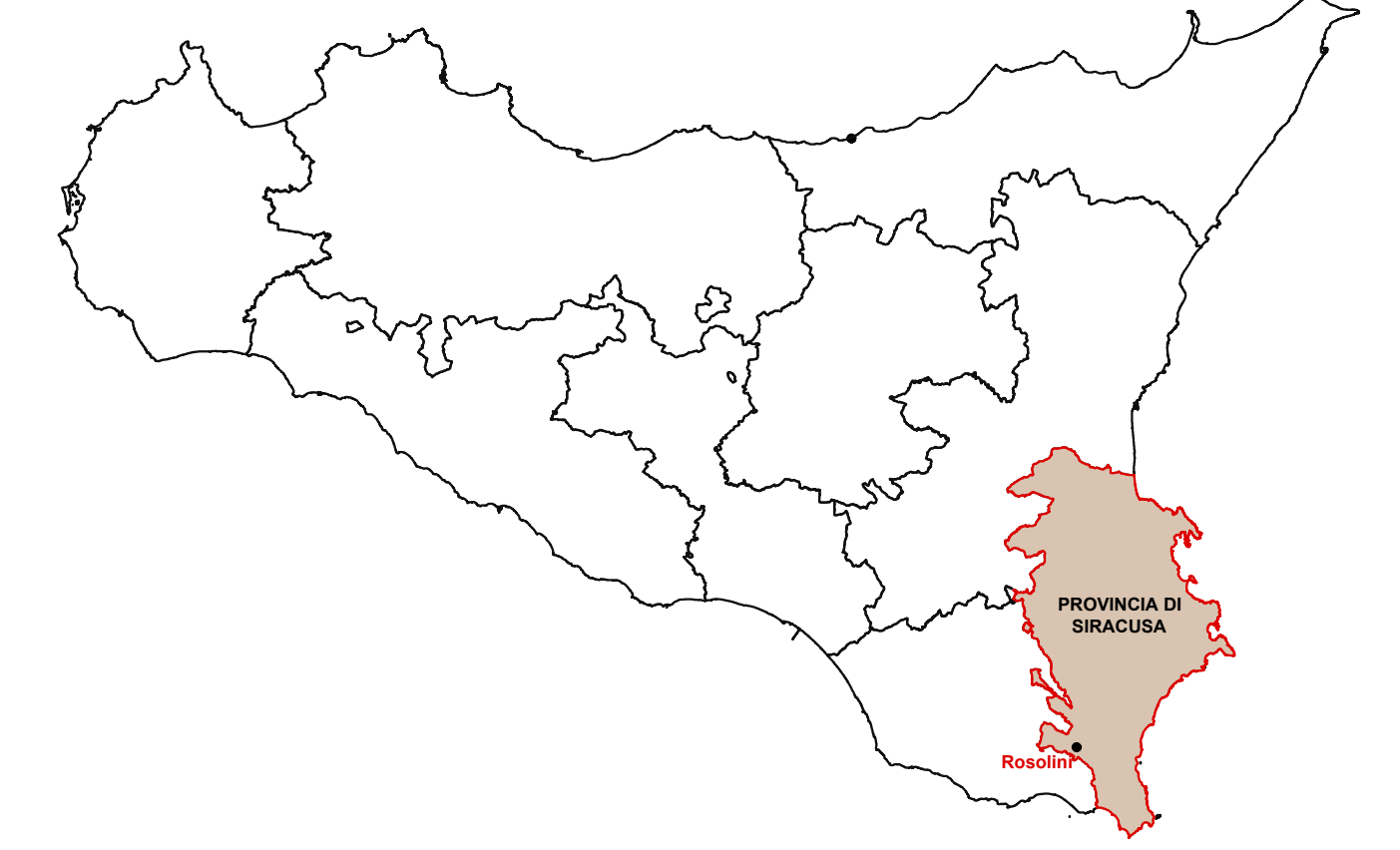





Planimetria bacini minori  
R = 1:1.000

KEY-MAP



COMUNE DI  
ROSOLINI

LEGENDA

-  Tubazione in PEad DN 800
-  Tratto esistente DN 800
-  Bacini minori



REGIONE SICILIANA

COMUNE DI ROSOLINI  
Libero Consorzio Comunale di Siracusa

LAVORI DI "MITIGAZIONE DEL RISCHIO IDROGEOLOGICO NELL'AREA DEL CENTRO URBANO CON RACCOLTA DELLE ACQUE BIANCHE SUL PROLUNGAMENTO DI VIA GONZAGA DA VIA G. PASCOLI A VIA C. BATTISTI"

CUP: J24111800290001

PROGETTO ESECUTIVO

PROGETTISTI  
Ing. **Calogero PALUMBO PICCIONELLO**

IL GEOLOGO  
Gen. **Giuseppe BONANNI CONTI**

COORDINATORE PER LA SICUREZZA IN FASE DI PROGRESSO  
Ing. **Calogero PALUMBO PICCIONELLO**

IL RESP. DEL PROCEDIMENTO  
Geom. **Salvatore SPERANZA**

TITOLO ELABORATO:  
**INDAGINI E STUDI PRELIMINARI  
Studio compatibilità idraulica  
Planimetria bacini minori**

ELABORATO N°:  
**4.4.3**

SCALA:  
1:1.000

REV.	DESCRIZIONE	DATA
A		
B		
C		

