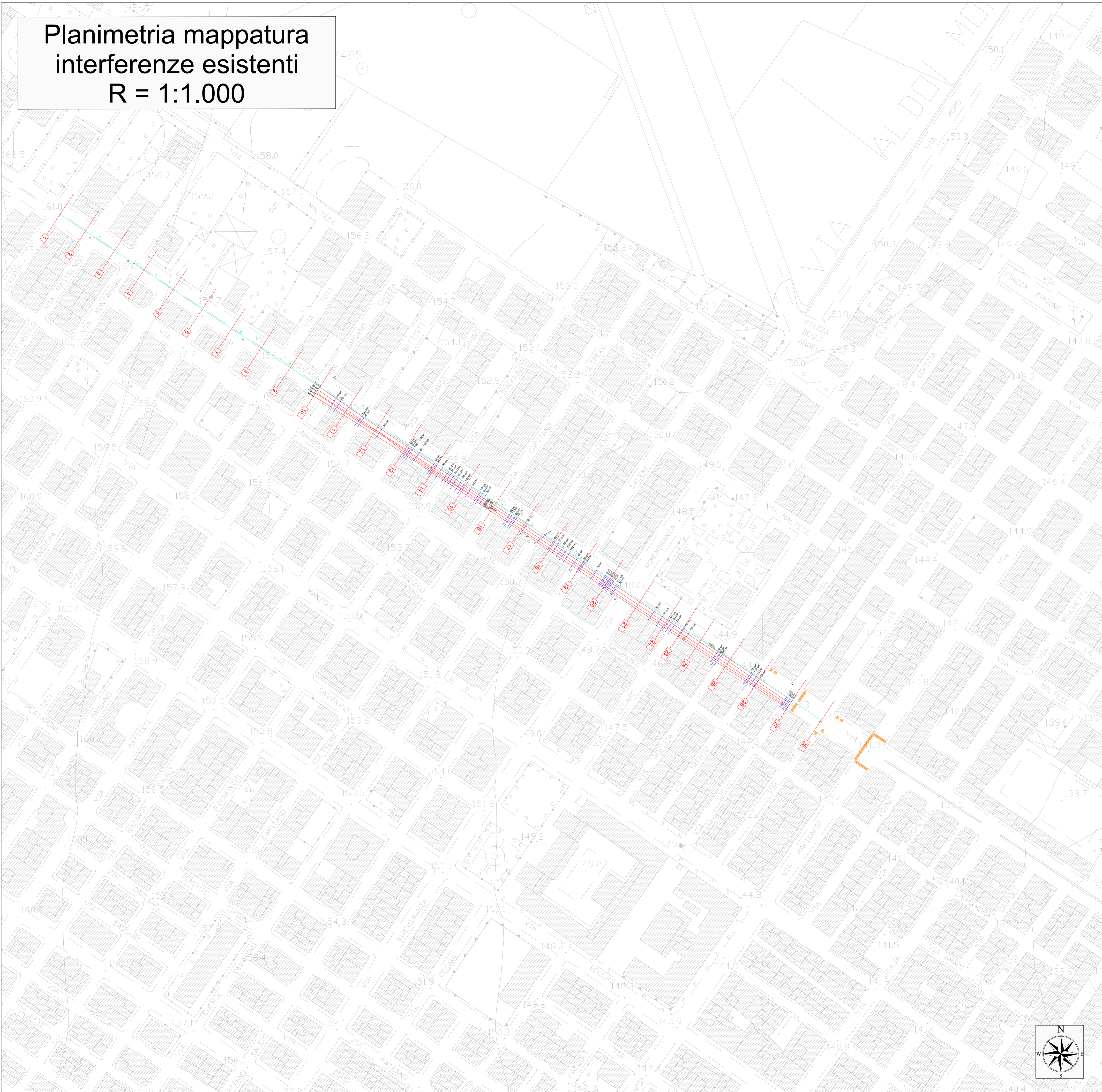








**Planimetria mappatura
interferenze esistenti
R = 1:1.000**



LEGENDA

-  Caditoia
-  Pozzetto idrico
-  Interferenza enel
-  Pozzetto generico
-  Pozzetto fognatura
-  Interferenza telefonica



REGIONE SICILIA

REGIONE SICILIA

COMUNE DI ROSOLINI
Libero Consorzio Comunale di Siracusa

**LAVORI DI "MITIGAZIONE DEL RISCHIO IDROGEOLOGICO NELL'AREA
DEL CENTRO URBANO CON RACCOLTA DELLE ACQUE BIANCHE SUL
PROLUNGAMENTO DI VIA GONZAGA DA VIA G. PASCOLI A VIA C.
BATTISTI"**

CUP: J24H18000290001

PROGETTO ESECUTIVO

PROGETTISTI
Ing. Calogero PALUMBO PICCIONELLO

IL GEOLOGO
Geol. Giovanni BONANNO CONTI

COORDINATORE PER LA SICUREZZA IN FASE DI PROGESECUZ.
Ing. Calogero PALUMBO PICCIONELLO

IL RESP. DEL PROCEDIMENTO
Geom. Salvatore SPERANZA

TITOLO ELABORATO:
INDAGINI E STUDI PRELIMINARI
Rilievi e mappatura interferenze

ELABORATO N°:
4.2

SCALA:
1:1.000

REV.	DESCRIZIONE	DATA
A		
B		
C		